

Vandløb nr. 3. FLADMOSE-HELLEVAD-AFLØBET.

- A. Grundlag for regulativet.  
Regulativet er udarbejdet på grundlag af regulativ stadfæstet 12.12.1924 samt vandløbsloven af 11. april 1949 med senere ændringer.
- B. Vandløbets beskrivelse.

Starter som privat vandløb ved "Bjerggård" i Sydlangeland kommune, hvorfra det løber mod nord og øst, indtil det løber ind i Rudkøbing kommune ved skellet mellem matriklerne 5<sup>o</sup> og 5<sup>n</sup> begge Østerby by - Fuglsbølle sogn. Heraf og til udløbet er vandløbet offentligt. - Det følger overvejende kommunegrænsen mod øst indtil det østre skel på Frederiksminde matr. nr. 8 - Østerby by, Fuglsbølle sogn. Derpå drejer det mod nord, forbi Bønneløkke skov - matr. nr. 11b Sdr. Longelse by, Longelse sogn, indtil øst for Storkebjerg, hvor det drejer mod sydøst, forbi Næbbe skov, over Sylten - matr. nr. 10a Sdr. Longelse by, Longelse sogn, hvor det har sit udløb.

Med hensyn til vandløbets nærmere placering til vedlagte oversigtskort.

C. Vandløbets skikkelse.

Vandløbets samlede længde er 6781 m. Det består af 6483 m. åben rende og 298 m. rørledning.

På den af nærværende regulativ omfattende strækning, berører vandløbet samtidig Sydlangeland kommune med ialt 873 m. Denne strækning administreres af Rudkøbing kommune, og Rudkøbing kommune og Sydlangelands Kommune deles om udgifterne.

Strækningen, hvoraf de 98 m. er rørlagt er beliggende fra st. 1719 - 2592.

Station	Rørdiameter/ Bundbredde	% -flad	Kote	Bemærkninger
0 - 964	50 cm.			
964 - 969	50 cm.			Overkørsel
969 - 1103	50 cm.			
1103 - 1107	50 cm.			Overkørsel
1107 - 1149	50 cm.			
1149 - 1453	50 cm.			Overkørsel
1453 - 1719	50 cm.			
1719				Brønd - 1 m.
1719 - 1817	ø 70	1,50		Rør - Helleved
1817 - 2592	80 cm.			Kommunegrænse
2592 - 3000	80 cm.			
3000 - 3006	100 cm.		3,98	Underføring vej 142
3006 - 3265	100 cm.			
3265 - 3271	80 cm.		3,47	Overkørsel
3271 - 3273	80 cm.			
3273			3,40	
3273 - 3875	60 cm.	0,80		
3875			2,93	Indløb rør
3875 - 4013	ø 70	1,20		

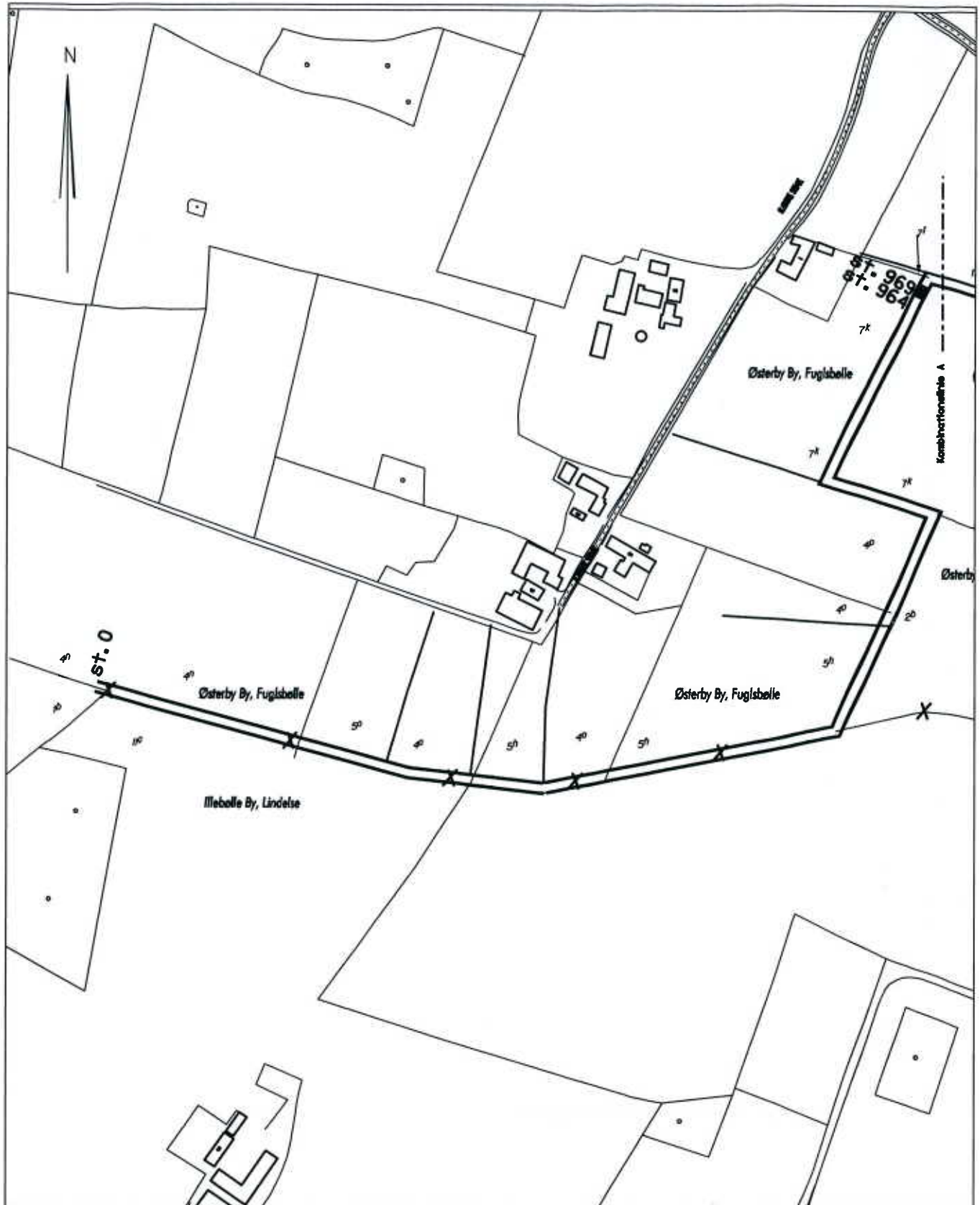
4013			2,77	Udløb rør
4013 - 4273	60 cm.	0,80		
4273 - 4403	100 cm.			
4403 - 4408	100 cm.			Overkørsel
4408 -4549	100 cm.			
4549 - 4557	100 cm.		1,27	Underføring vej 139
4557 - 5177	100 cm.			
5177 - 5183	ø 80			Overkørsel - Fredskov
5183 - 5663	150 cm.			
5663 - 5668	150 cm.			Overkørsel
5668 - 6533	150 cm.			
6533 - 6536	150 cm.			Overkørsel
6536 - 6613	150 cm.			
6613				Sluse - 2 m.
6613 - 6711	150 cm.			
6711 - 6721	96 cm.			overkørsel
6721 - 6781	96 cm.			
6718				udløb

Opmålingerne af de rørlagte strækninger er sket ved hjælp af eks. projekt og opmålinger i marken. Vedrørende de åbne strækninger er opmåling foretaget dels i marken og dels ved hjælp af flyvefoto.

Rudkøbing- og Sydlangeland Kommune administrerer hver sin strækning af vandløbet. Rudkøbing Kommune oprenser vandløbet.

Fladmose-Hellevad-Afløbet er målsat til F/G : æstetisk tilfredsstillende samt om muligt fiskevand.

### Vandløb nr. 3: Fladmose-Hellevad-afløbet



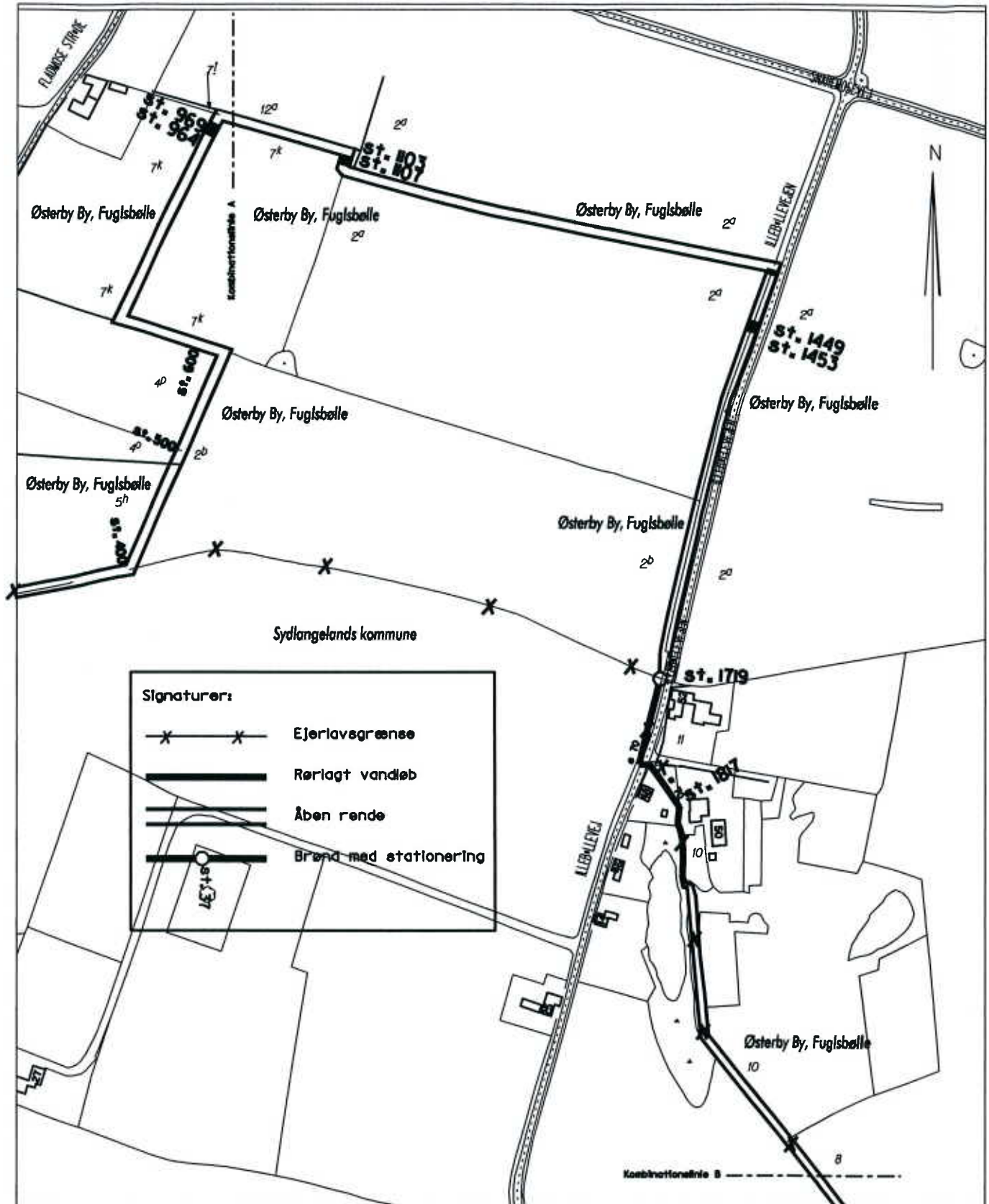
Kortbilag til Rudkøbing kommunes vandløbsregulativ

Mål 1 : 4000



Kort nr. 3 A  
Nov. 1997

# Vandløb nr. 3: Fladmose Hellevad-afløbet



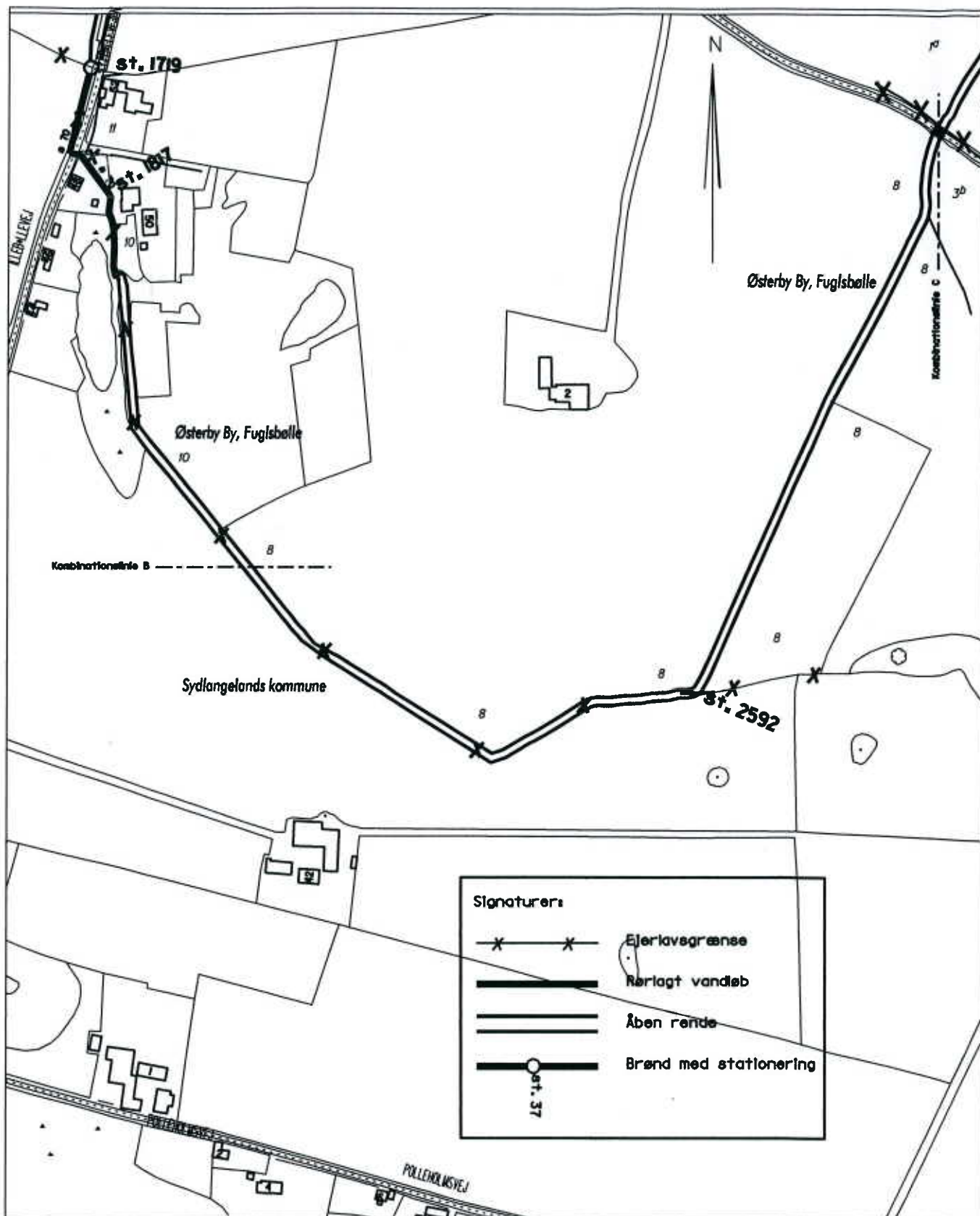
Kortbilag til Rudkøbing kommunes vandløbsregulativ

Mål 1 : 4000



Kort nr. 3 B  
Nov. 1997

# Vandløb nr. 3: Fladmose-Hellevad-afløbet



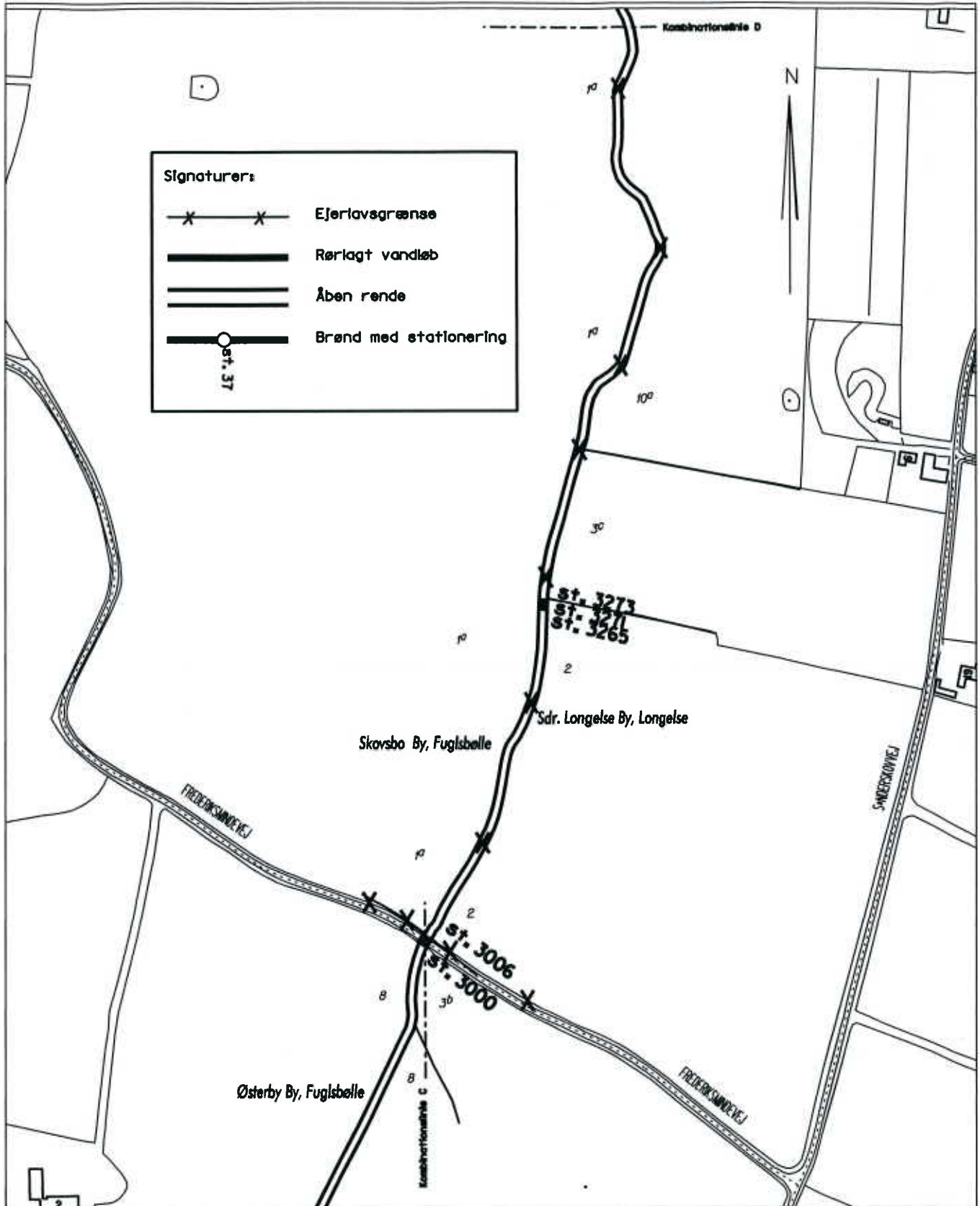
Kortblag til Rudkøbing kommunes vandløbsregulativ

Mål 1 : 4000



Kort nr. 3 C  
Nov. 1997

# Vandløb nr. 3: Fladmose-Hellevad-afløbet



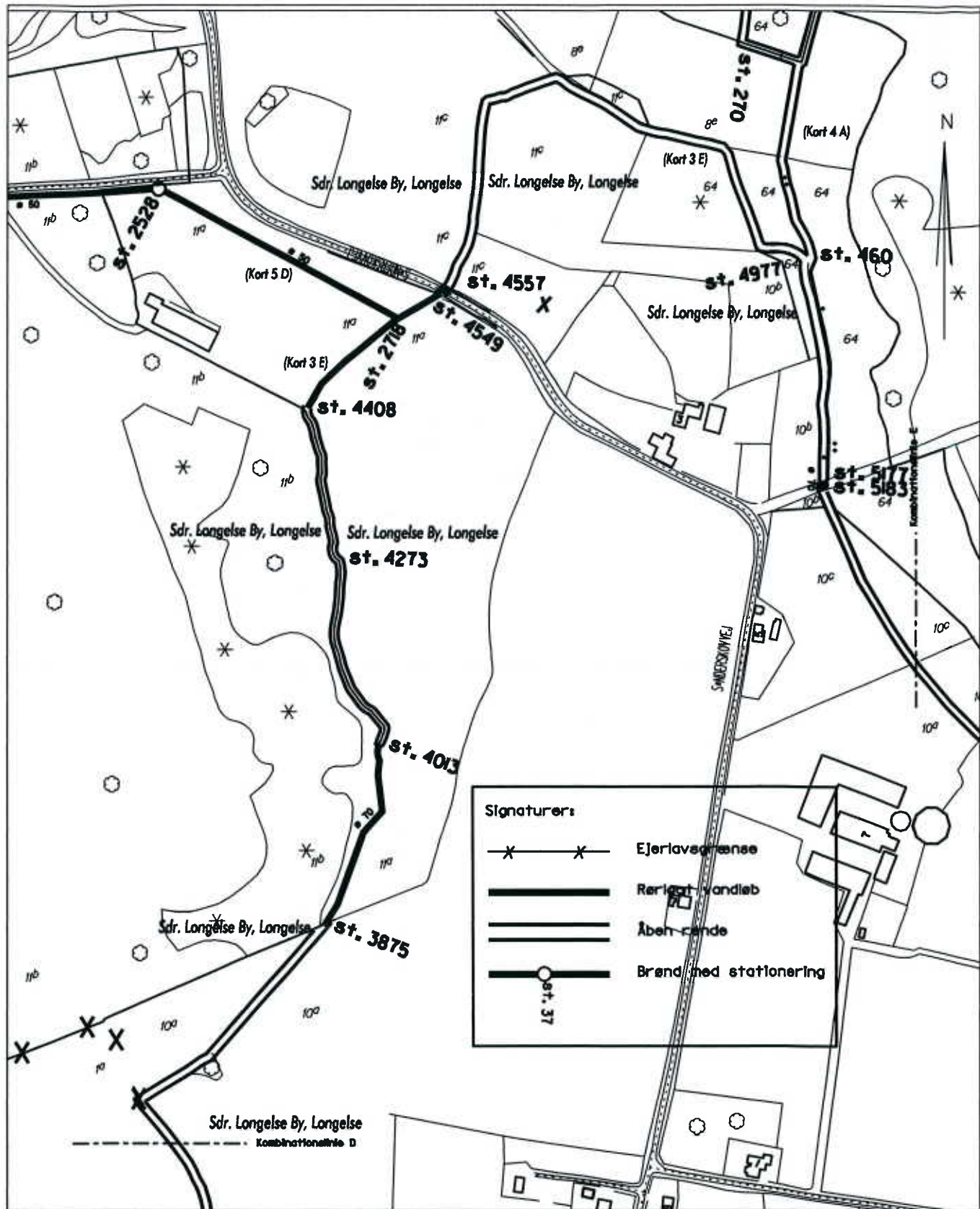
Kortbilag til Rudkøbing kommunes vandløbsregulativ

Mål 1 : 4000



Kort nr. 3 D  
Nov. 1997

# Vandløb nr. 3: Fladmose-Hellevad-afløbet



Kortbilag til Rudkøbing kommunes vandløbsregulativ

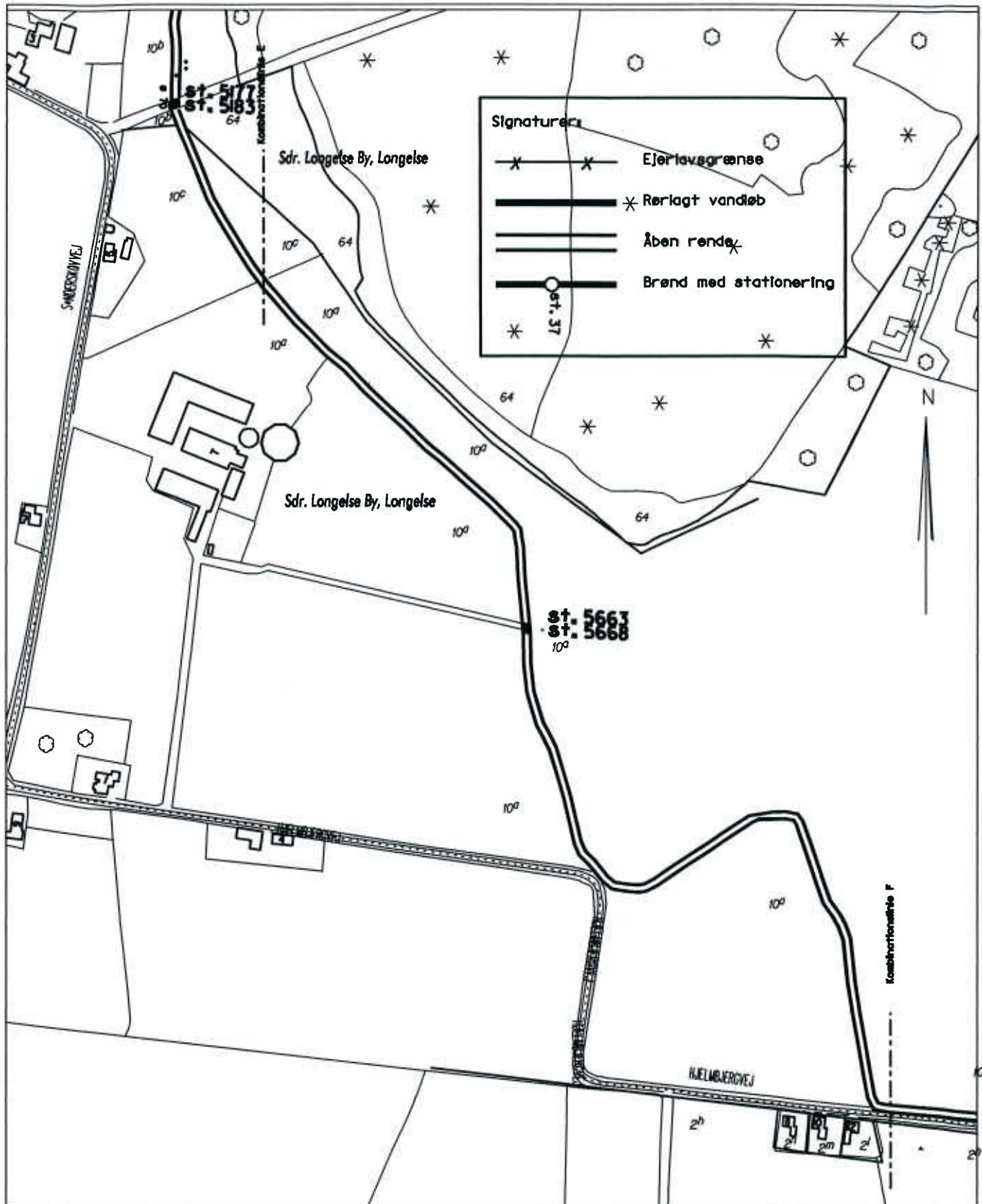
Mål 1 : 4000



Kort nr. 3 E  
Nov. 1997



# Vandløb nr. 3: Fladmose-Hellevad-afløbet



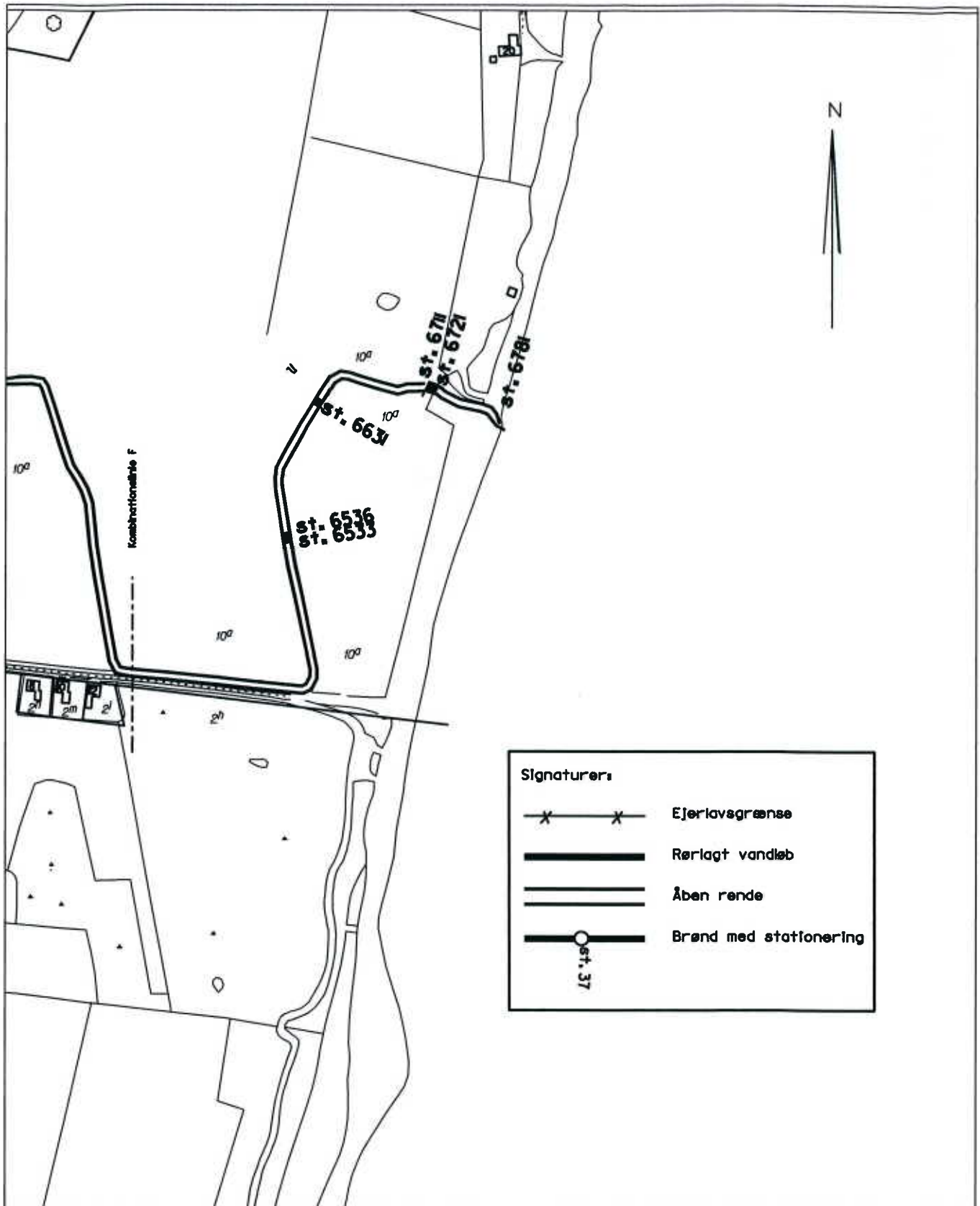
Kortbilag til Rudkøbing kommunes vandløbsregulativ

Mål 1 : 4000



Kort nr. 3 F  
Nov. 1997

### Vandløb nr. 3: Fladmose-Hellevad-afløbet



Kortblag til Rudkøbing kommunes vandløbsregulativ

Mål 1 : 4000



Kort nr. 3 G  
Nov. 1997